

«СОГЛАСОВАНО»

Директор департамента
по образованию
Администрации города
Тобольска

2024  А.Н. Стенникова

«СОГЛАСОВАНО»

«УТВЕРЖДАЮ»

Директор МАОУ СОШ №18

2024  С.В. Соколова



Начальник
Отдела Госавтоинспекции
МВД России «Тобольский»

3-08 2024  И.Н. Доценко



ПАСПОРТ

дорожной безопасности образовательной организации

(типовой)

Муниципальное автономное общеобразовательное учреждение

«Средняя общеобразовательная школа №18»

адрес: 626158, Российская Федерация, Тюменская область, город Тобольск, 9 микрорайон,
строение 12

2024 год

Общие сведения

Юридический адрес ОУ: 626158, Российская Федерация, Тюменская область, город Тобольск, 9 микрорайон, строение 12

Фактический адрес ОУ: 626158, Российская Федерация, Тюменская область, город Тобольск, 9 микрорайон, строение 12

Руководители ОУ:

Директор Соколова Светлана Владимировна 25 – 44 - 63
(фамилия, имя, отчество) (телефон)

Заместитель директора

по учебно-воспитательной работе Соколова Оксана Николаевна 25 – 49 - 12
(фамилия, имя, отчество) (телефон)

Заместитель директора

по воспитательной работе Боярина Зоя Сергеевна 25 – 46 - 16
(фамилия, имя, отчество) (телефон)

Ответственный работник

муниципального органа

образования педагог доп. образования

Плеханова Ирина Юрьевна

Ответственные от

Госавтоинспекции

25-54-62
(телефон)

Количество учащихся

1282 человека

Наличие уголка по БДД

холл 1 этаж

Наличие класса по БДД

нет

Наличие автогородка (площадки) по БДД

нет

Наличие автобуса в ОУ:

нет

Время занятий в ОУ:

8:00 – 17:50

Внеклассные занятия:








11:30 – 19:30

Телефоны оперативных служб: 25 – 46 – 16

Содержание

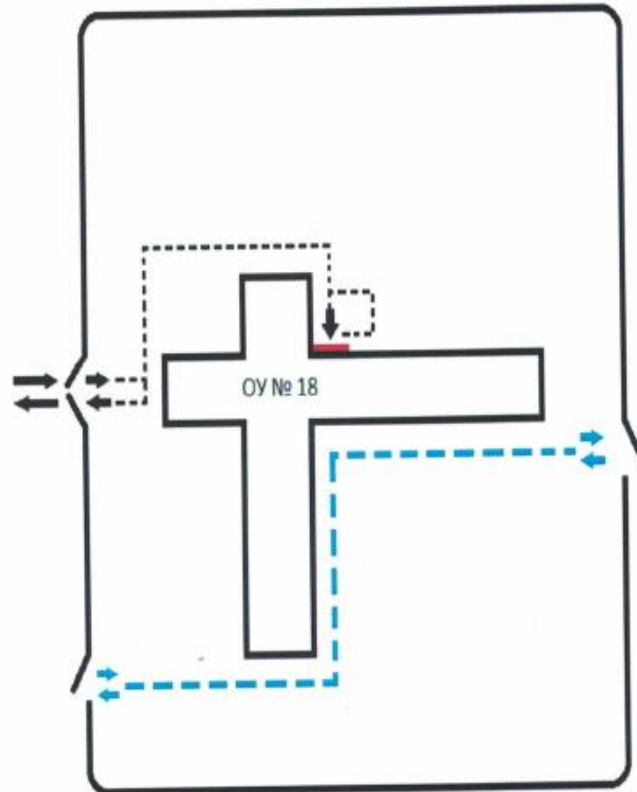
1. Район расположения образовательной организации, пути движения транспортных средств и детей (обучающихся).....	4
2. Организация дорожного движения в непосредственной близости от образовательной организации с размещением соответствующих технических средств организации дорожного движения, маршруты движения детей и расположение парковочных мест.....	5
3. Пути движения транспортных средств к местам разгрузки/погрузки и рекомендуемые безопасные пути передвижения детей по территории образовательного учреждения.....	6
4. Фото дорожно-уличной сети вблизи МАОУ СОШ №18.....	7





1. Район расположения образовательной организации, пути движения транспортных средств и детей (обучающихся).

-  ограждение
-  Вход/выход на территорию ОУ
-  Движение пешеходов, СИМ, велосипедистов
-  пути следования транспортного средства
-  Пешеходный переход
-  Жилая зона
-  Искусственная неровность



3. Пути движения транспортных средств к местам разгрузки/погрузки и рекомендуемые безопасные пути передвижения детей по территории образовательной организации.



-  Въезд/выезд грузовых транспортных средств
-  Движение грузовых транспортных средств на территории ОУ
-  Движение пешеходов, СИМ, велосипедистов
-  Место разгрузки/погрузки


4. Фото дорожно-уличной сети вблизи МАОУ СОШ №18



пешеходная дорожка со стороны 16 дома



выход/вход со стороны 16 дом



пешеходная дорожка со стороны 16 дома



пешеходная дорожка вдоль садика №51



пешеходная дорожка вдоль 33 дома



пешеходная дорожка вдоль 30 домf



Парковка



Парковка